

# VERA CYCLING



Vera, en el corazón del levante almeriense, se consolida como un destino imprescindible para los amantes del cicloturismo. Esta ciudad cuenta con un clima privilegiado durante todo el año y una gran diversidad de paisajes: suaves colinas, senderos costeros con vistas al Mediterráneo, kilómetros de caminos rurales, pistas forestales y campos agrícolas.

Por todo esto, esta localidad se ha convertido en un enclave ideal para disfrutar de rutas de carretera, gravel y mountain bike, ofreciendo opciones tanto para ciclistas amateurs como para perfiles más exigentes.

Además, Vera cuenta con una creciente red de servicios adaptados al cicloturista: alojamientos aptos para ciclistas, tiendas especializadas, alquiler de bicicletas, talleres y propuestas de turismo activo que convierten cada ruta en una experiencia completa.

¿Estás preparado para tu próxima aventura? Explora el mapa, elige tu ruta y déjate llevar por la emoción de pedalear entre mar, montaña y tradición.

## OFICINA DE TURISMO


Centro de Gestión y Promoción Turística de Vera  
(N.º Registro OT/AL/00011)  
C./ Virgen de las Angustias, nº3  
04620 Vera (Almería)  
Tlf. +34 950 393 142  
turismo@vera.es  
www.destinovera.com



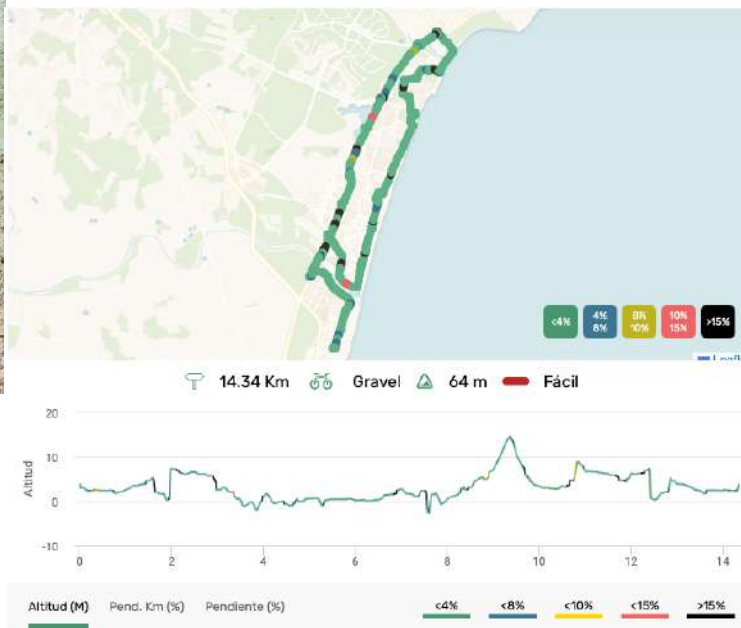
R01

GRAVEL

### Ruta de las Playas de Vera



Distancia: 14,2 km  
Desnivel: 17 m  
Dificultad: Fácil



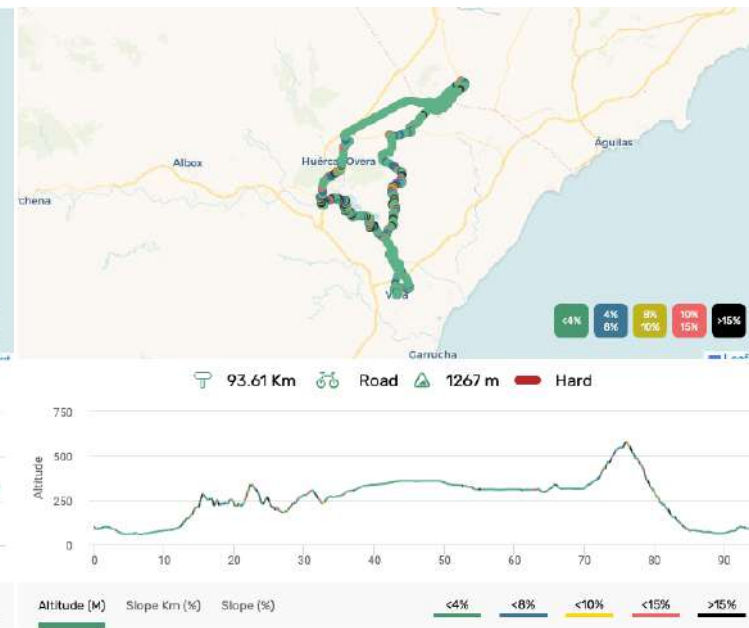
R02

CARRETERA

### Vera - Argar - Vía Verde Guadix - Almendricos - La Rellana



Distancia: 93,5 km  
Desnivel: 1247 m  
Dificultad: Difícil



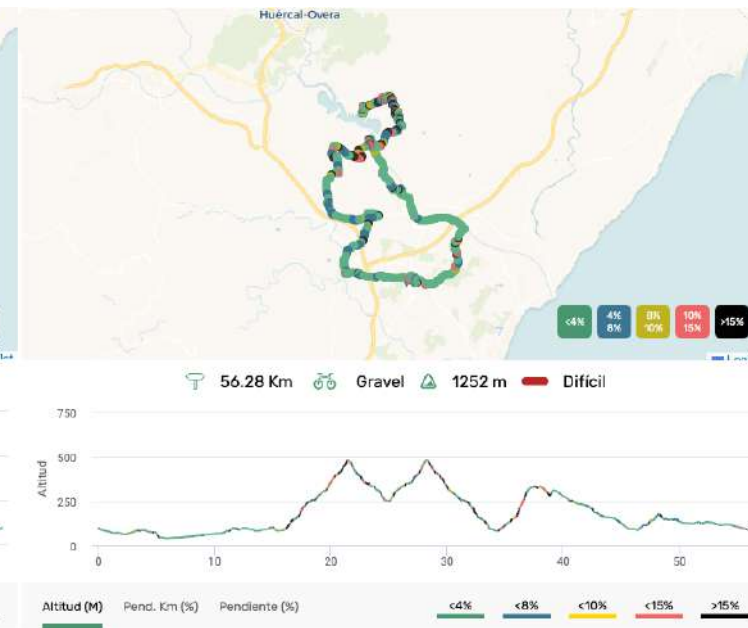
R03

GRAVEL

### Vera - Camino de Santiago - Mohínos - Zorzo



Distancia: 56,2 km  
Desnivel: 1247 m  
Dificultad: Difícil



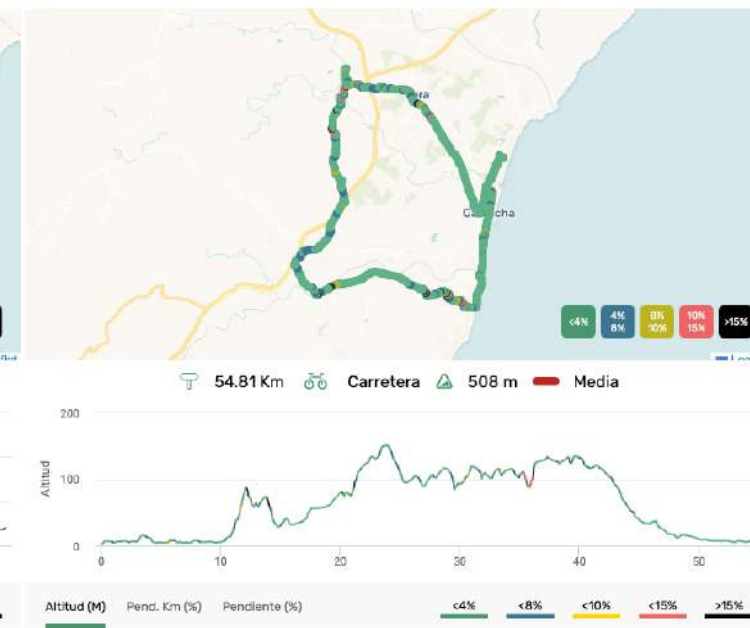
R04

CARRETERA

### Playas de Vera - Mojácar - Bédar - Acueducto de Antas



Distancia: 85 km  
Desnivel: 1183 m  
Dificultad: Difícil



R05

CARRETERA

### Vera - Rojo Morera - Costa de Almería



Distancia: 102,4 km  
Desnivel: 1615 m  
Dificultad: Muy difícil



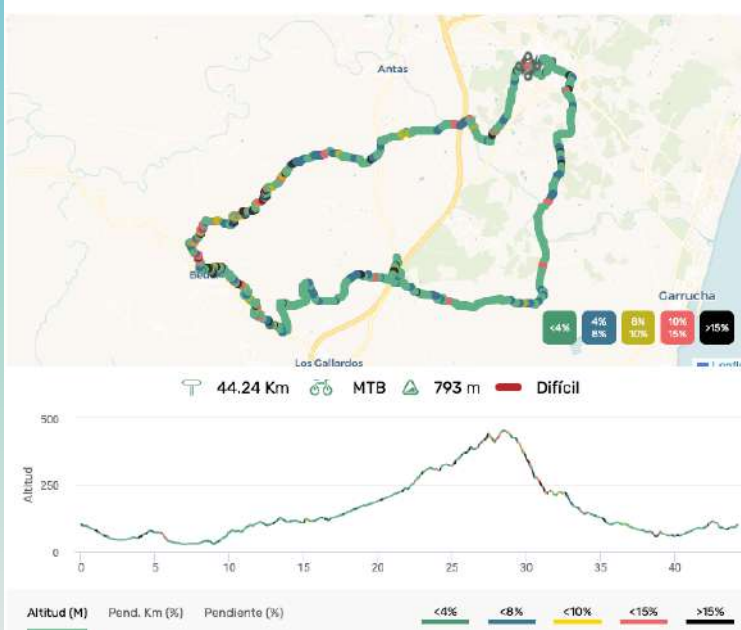
R06

MOUNTAIN BIKE

### Vera - Sendero Minero - Bédar



Distancia: 44,22 km  
Desnivel: 784 m  
Dificultad: Difícil



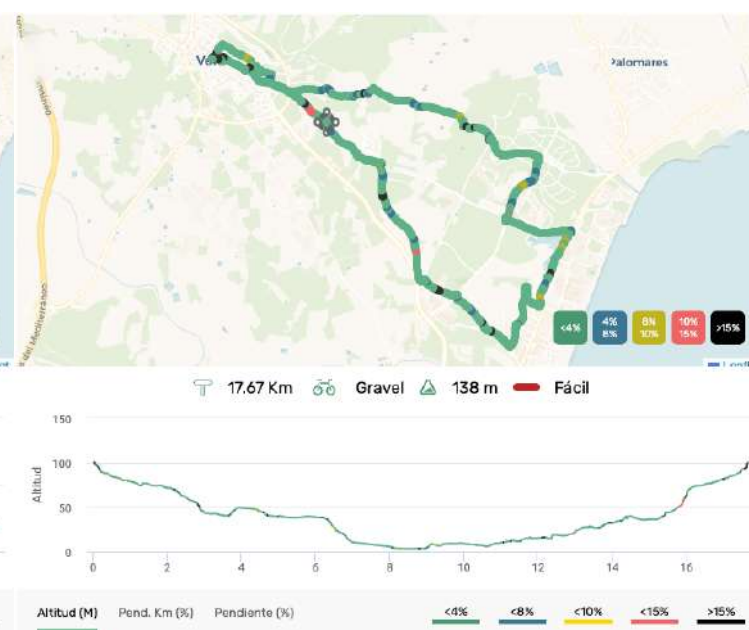
R07

GRAVEL

### Vera - Salar de los Canos



Distancia: 17,6 km  
Desnivel: 107 m  
Dificultad: Fácil



R08

GRAVEL

### Playas de Vera - Eurovelo 8 - Castillo de Águilas



Distancia: 67,9 km  
Desnivel: 652 m  
Dificultad: Difícil



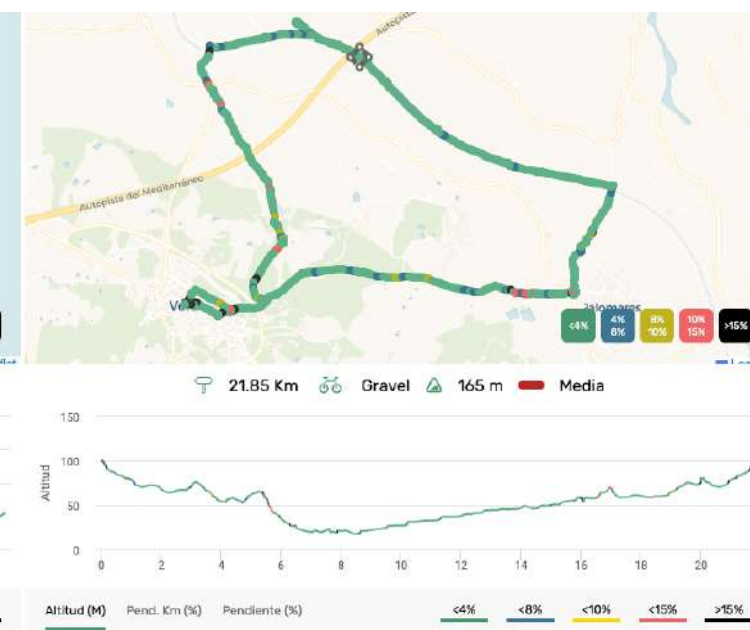
R09

GRAVEL

### Vera - Ciclocalle Almanzora



Distancia: 21,6 km  
Desnivel: 155 m  
Dificultad: Media



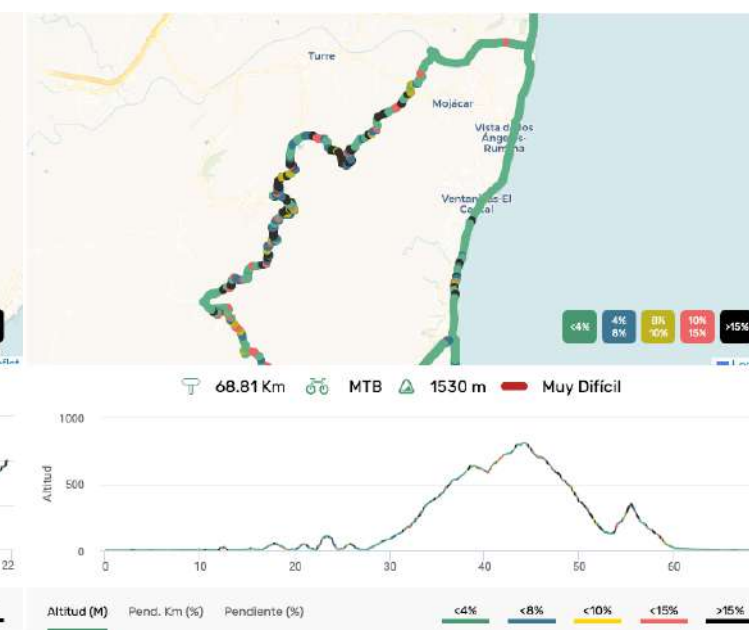
R10

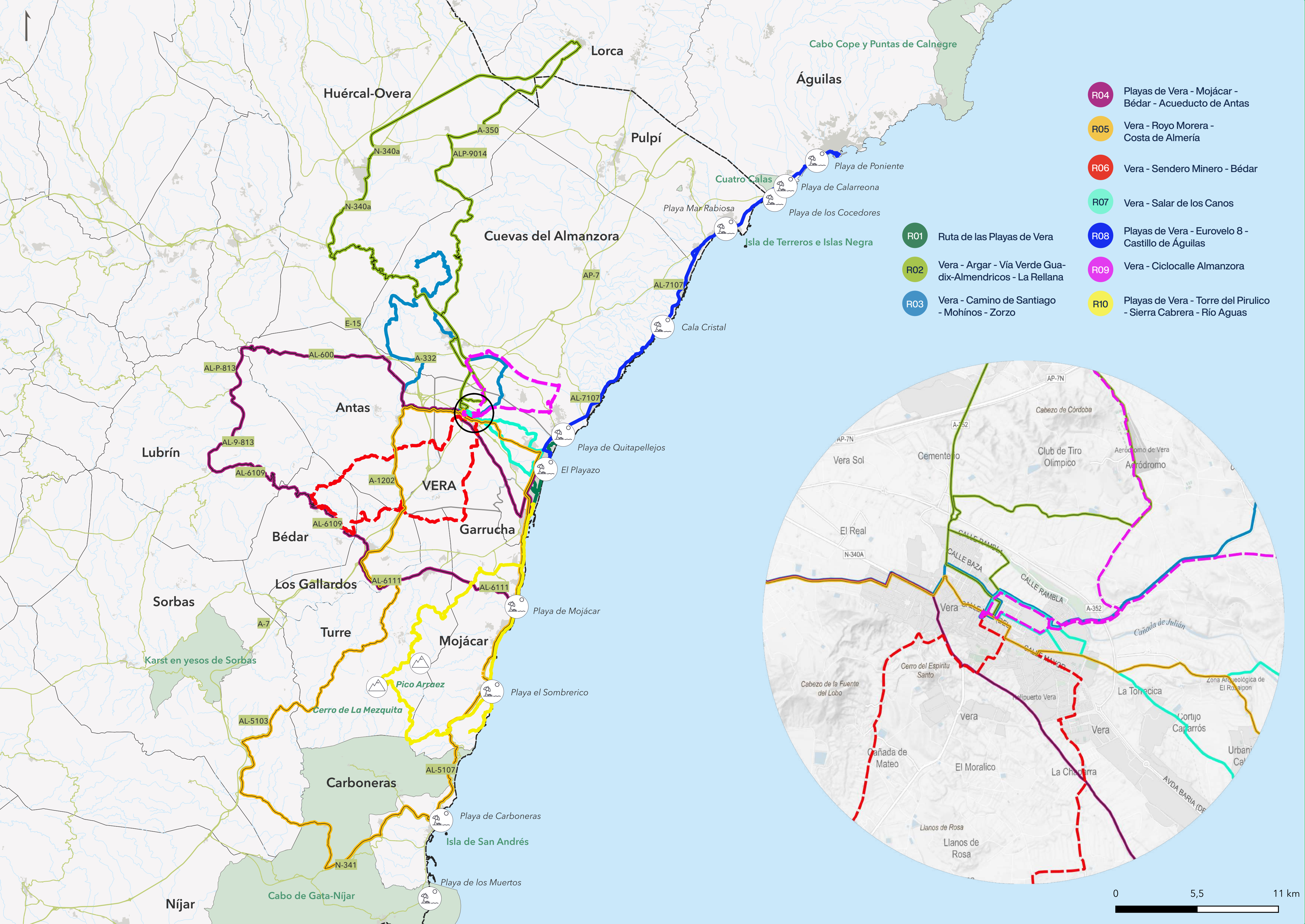
MOUNTAIN BIKE

### Playas de Vera - Torre del Pirulico - Sierra Cabrera - Río Aguas



Distancia: 57,6 km  
Desnivel: 1232 m  
Dificultad: Muy difícil





- R04 Playas de Vera - Mojácar - Bédar - Acueducto de Antas
- R05 Vera - Royo Morera - Costa de Almería
- R06 Vera - Sendero Minero - Bédar
- R07 Vera - Salar de los Canos
- R08 Playas de Vera - Eurovelo 8 - Castillo de Águilas
- R09 Vera - Ciclocalle Almanzora
- R10 Playas de Vera - Torre del Pirulico - Sierra Cabrera - Río Aguas

- R01 Ruta de las Playas de Vera
- R02 Vera - Argar - Vía Verde Guadix-Almendricos - La Rellana
- R03 Vera - Camino de Santiago - Mohinos - Zorzo

0 5,5 11 km